

# Markt Neunkirchen am Brand

## Landkreis Forchheim

### 4. Änderung/Berichtigung des Flächennutzungs- und Landschaftsplanes im Bereich der 1. Änderung und Erweiterung des Bebauungsplanes Nr. 44 "Am Torberg"

Maßstab M 1 : 5.000

Entwurfsverfasser:



**Höhnen & Partner**

INGENIEURAKTIENGESELLSCHAFT  
BERATENDE INGENIEURE  
Hainstraße 18a · 96047 Bamberg · Tel. (0951) 98081-0 · Fax (0951) 98081-33

Entwurf: 31.07.2019

Entwurf: 18.12.2019

Satzung:

**Anlage 1**

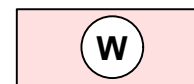
### Planausschnitt bisher wirksamer FNP/LSP

(genordet, ohne Maßstab, Stand: 3. Änderung, wirksam seit 15.09.2017)




#### Legende:

##### 1. Art der baulichen Nutzung



Wohnbauflächen, § 1 Abs. 1 Nr. 1 BauNVO

##### 2. Verkehrsflächen



Straßenverkehrsflächen

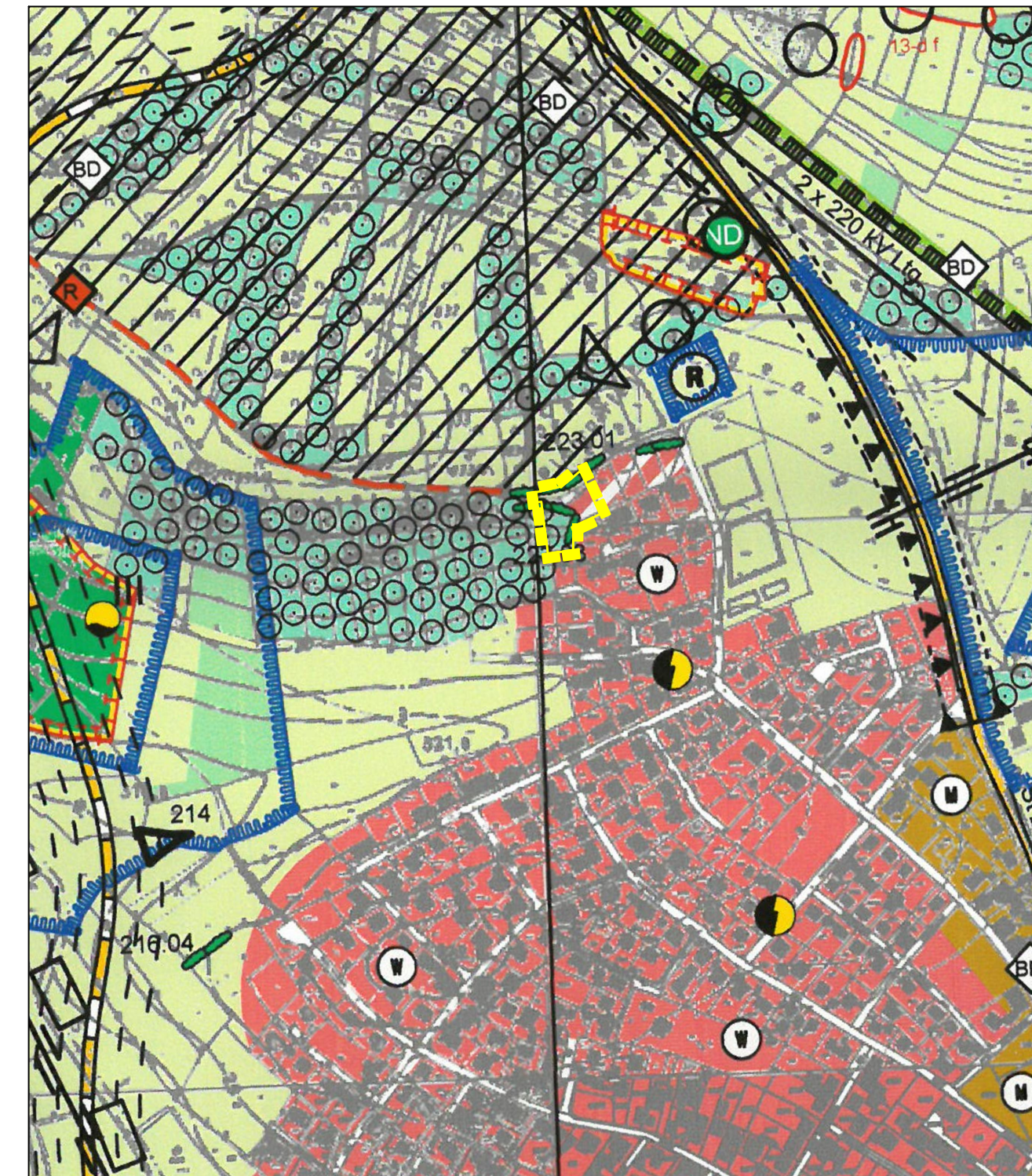
##### 3. Sonstige Planzeichen




Geltungsbereich der Änderung/Berichtigung



Biotop gemäß Biotopkartierung Bayern/Flachland mit ID  
6332-0223-003



 Geltungsbereich der Berichtigung